

3 04

«СОГЛАСОВАНО»

Начальник отдела образования  
администрации Невского  
района Санкт-Петербурга

Л.И. Чалганская

« » \_\_\_\_\_ 2023 г.

«УТВЕРЖДАЮ»

Директор ГБОУ СОШ №516

Л.В. Смирнова

« » \_\_\_\_\_ 2023 г.

«СОГЛАСОВАНО»

Начальник отдела ГИБДД  
по Невскому району  
Санкт-Петербурга

Е.В. Буймер

« » \_\_\_\_\_ 2023 г.

## ПАСПОРТ

дорожной безопасности образовательного учреждения  
Государственное бюджетное общеобразовательное учреждение  
Средняя общеобразовательная школа №516

2023 год

## Общие сведения

Государственное бюджетное образовательное учреждение средняя общеобразовательная школа №516 Невского района Санкт-Петербурга

Юридический адрес: 193350, Санкт – Петербург, улица Народная, дом 63, литер А, телефон/факс 446-83-50.

Фактический адрес: 193350, Санкт – Петербург, улица Народная, дом 63, литер А, телефон/факс 446-83-50.

Руководитель ГБОУ СОШ №516: Смирнова Любовь Викторовна 446-83-50

(фамилия, имя, отчество)

(телефон)

Заместители руководителя ОУ:

Нечаева Галина Александровна 446-42-01

(фамилия, имя, отчество)

(телефон)

Бордачева Марина Юрьевна 446-42-01

(фамилия, имя, отчество)

(телефон)

Андреева Галина Александровна 446-56-63

(фамилия, имя, отчество)

(телефон)

Специалист отдела образования, курирующий вопросы профилактики детского дорожно-транспортного травматизма

ведущий специалист Матвеева Виктория Игоревна 417-37-38

(должность)

(фамилия, имя, отчество)

(телефон)

Закрепленный за ГБОУ СОШ №516 работник Госавтоинспекции капитан полиции Гундосов Вадим Юрьевич 573-56-61

(должность)

(фамилия, имя, отчество)

(телефон)

Ответственный за организацию работы по профилактике детского дорожно-транспортного травматизма в ГБОУ СОШ №516: преподаватель-организатор ОБЖ Просолова Александра Алексеевна

(должность)

(фамилия, имя, отчество)

446-83-50

(телефон)

Руководитель или ответственный работник дорожно-эксплуатационной организации, осуществляющей содержание уличной дорожной сети: директор СПб ГКУ Мушта Валерий Николаевич 303-09-08

(должность)

(фамилия, имя, отчество)

(телефон)

Руководитель или ответственный работник дорожно-эксплуатационной организации, осуществляющей содержание внутридворовой территории: директор СПб ГКУ Мушта Валерий Николаевич 303-09-08

(должность)

(фамилия, имя, отчество)

(телефон)

Количество учащихся 906

Наличие кабинета по БДД да  
*(если имеется, указать место расположения)*

Наличие уголков по БДД

Да, в каждом кабинете закрепленном за классом. Рекреация первый этаж.  
*(если имеются, указать место расположения)*

Наличие автогородка (площадки) по БДД да

Наличие автобуса в ОУ нет

Время занятий в ОУ 8.30 по 20.00

Уроки с 8.30 по 15.20

Внеурочные занятия: с 15.00 по 19.00

#### Телефоны оперативных служб:

ГУВД по Санкт-Петербургу и Ленинградской области:

Невский район – 368-50-02

ГИБДД по Санкт-Петербургу и Ленинградской области:

Дежурная часть – 573-71-88

Служба доверия – 335-43-80

Северо-Западное управление внутренних дел на транспорте:

Дежурная часть – 271-75-22

Служба доверия – 8- 800-200-16-02



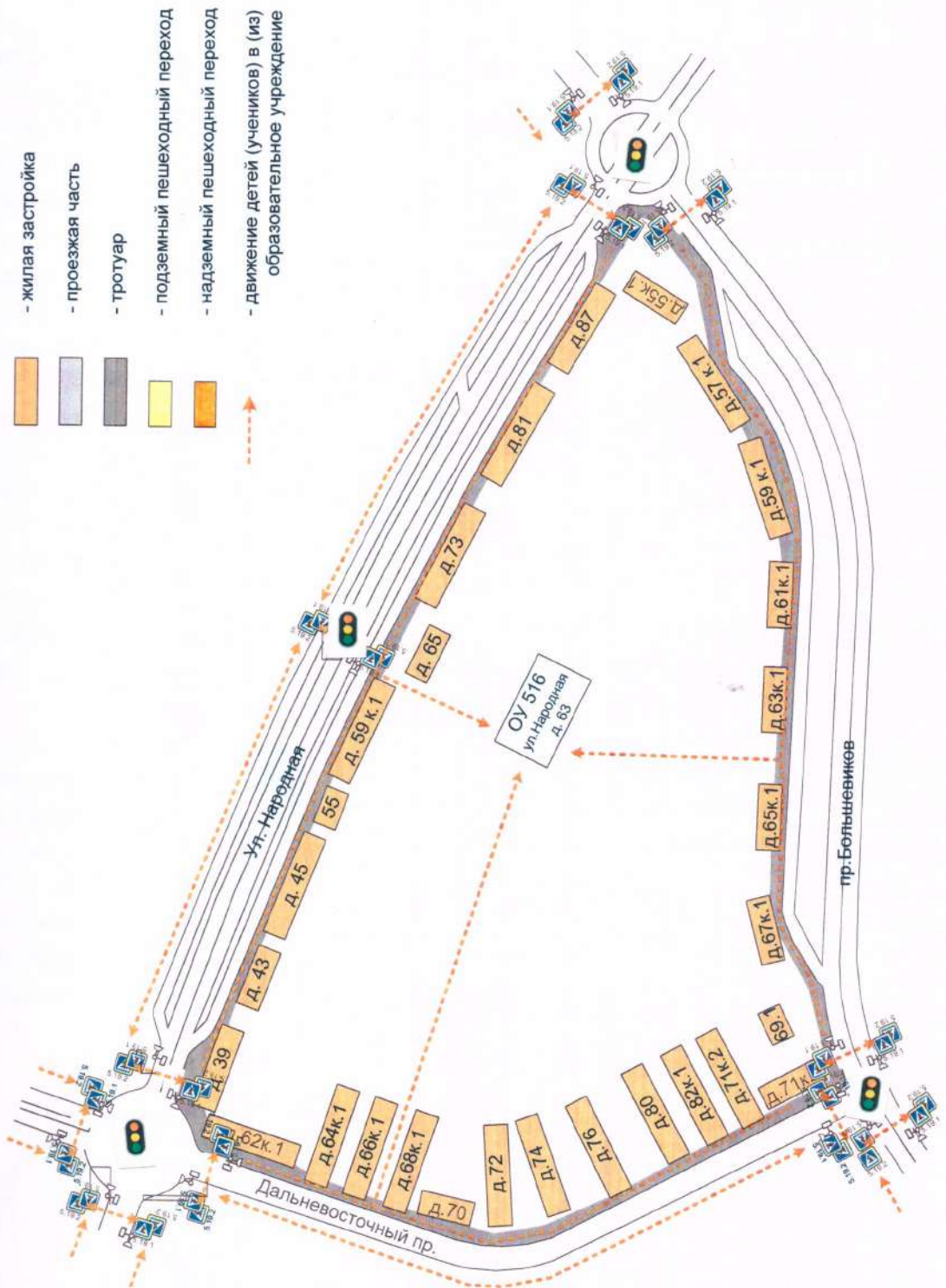
## Содержание

### Планы-схемы ГБОУ СОШ №516

- 1) Район расположения ГБОУ СОШ №516, пути движения транспортных средств и детей (учеников, обучающихся);
- 2) Организация дорожного движения в непосредственной близости от ГБОУ СОШ №516 с размещением соответствующих технических средств, маршруты движения детей и расположение парковочных мест;
- 3) Маршруты движения организованных групп детей от ГБОУ СОШ №516 к наиболее часто посещаемым объектам в ходе учебного процесса (Правобережный дом детского творчества (ПДДТ), бассейн);
- 4) Пути движения транспортных средств к местам разгрузки/погрузки и рекомендуемых безопасных путей передвижения детей по территории ГБОУ СОШ №516.

# План-схема ГБОУ СОШ №516

План-схема района расположения ГБОУ СОШ №516,  
пути движения транспортных средств и обучающихся



## План-схема района расположения ГБОУ СОШ №516

1. Район расположения ГБОУ СОШ №516 определяется группой жилых домов, зданий и улично-дорожной сетью с учетом остановок общественного транспорта, центром которого является непосредственно образовательное учреждение;

2. Территория, указанная в схеме, включает в себя:

- ГБОУ СОШ №516;
- стадион на территории ГБОУ СОШ №516, на котором проводятся занятия по физической культуре;
- территория, на которой преподавателями проводятся занятия на открытом воздухе;
- спортивно-оздоровительный комплекс;
- жилые дома, в которых проживает большая часть детей (учеников) ГБОУ СОШ №516;

- автомобильные дороги и тротуары;

3. На схеме обозначено:

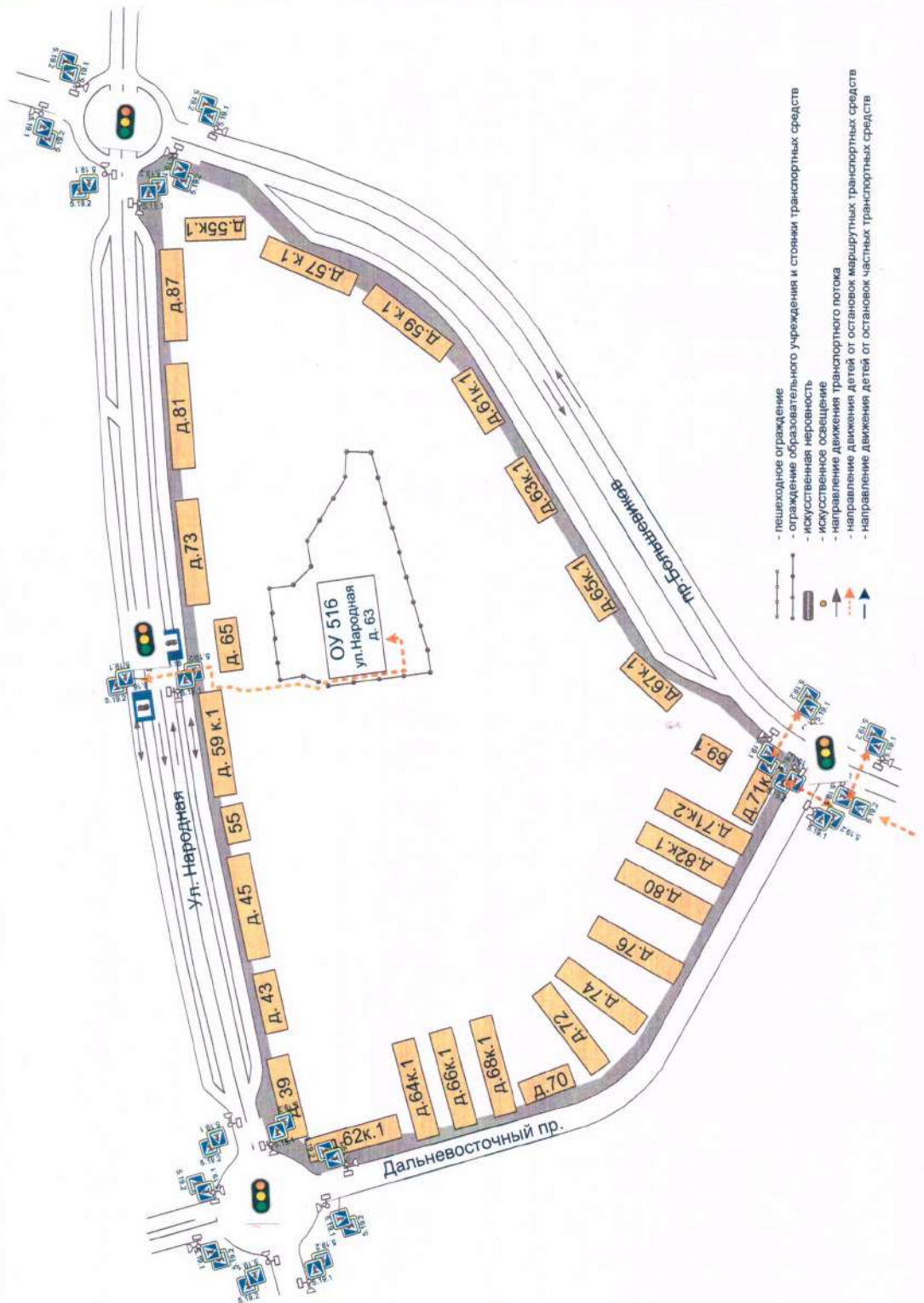
- расположение жилых домов, зданий и сооружений;
- сеть автомобильных дорог;
- пути движения транспортных средств;
- пути движения детей (учеников) в/из ГБОУ СОШ №516;
- уличные (наземные – регулируемые/нерегулируемые);
- названия улиц и нумерация домов.

Схема необходима для общего представления о районе расположения ГБОУ СОШ №516. Для изучения безопасности движения детей на схеме обозначены наиболее частые пути движения учеников от дома (от отдаленных остановок маршрутных транспортных средств) к ГБОУ СОШ №516 и обратно.

При исследовании маршрутов движения детей уделено особое внимание опасным зонам, где часто обучающиеся пересекают проезжую часть по пешеходному переходу.



Схема организации дорожного движения в непосредственной близости от ГБОУ СОШ №516 с размещением соответствующих технических средств, маршруты движения детей и расположение парковочных мест



Составление схемы организации дорожного движения в  
непосредственной близости от ГБОУ СОШ №516

1. Схема организации дорожного движения ограничена автомобильными дорогами, находящимися в не прямой близости от ГБОУ СОШ №516;
2. На схеме обозначено:
  - здание ГБОУ СОШ №516 с указанием территории, принадлежащей непосредственно ГБОУ СОШ №516;
  - автомобильные дороги и тротуары;
  - уличные (наземные – регулируемые / нерегулируемые) пешеходные переходы на подходах к ОУ;
  - дислокация существующих дорожных знаков и дорожной разметки;
  - другие технические средства организации дорожного движения;
  - направление движения транспортных средств по проезжей части;
  - направление безопасного маршрута движения детей (учеников, обучающихся);
3. На схеме указано расположение остановок маршрутных транспортных средств и безопасные маршруты движения детей (учеников) от остановочного пункта к ОУ и обратно;
4. При наличии стоянки (парковочных мест) около ГБОУ СОШ №516, указано место расположения и безопасные маршруты движения обучающихся от парковочных мест к ГБОУ СОШ №516 и обратно.



Маршруты движения организованных групп детей от ГБОУ СОШ №516  
к наиболее часто посещаемым объектам в ходе учебного процесса

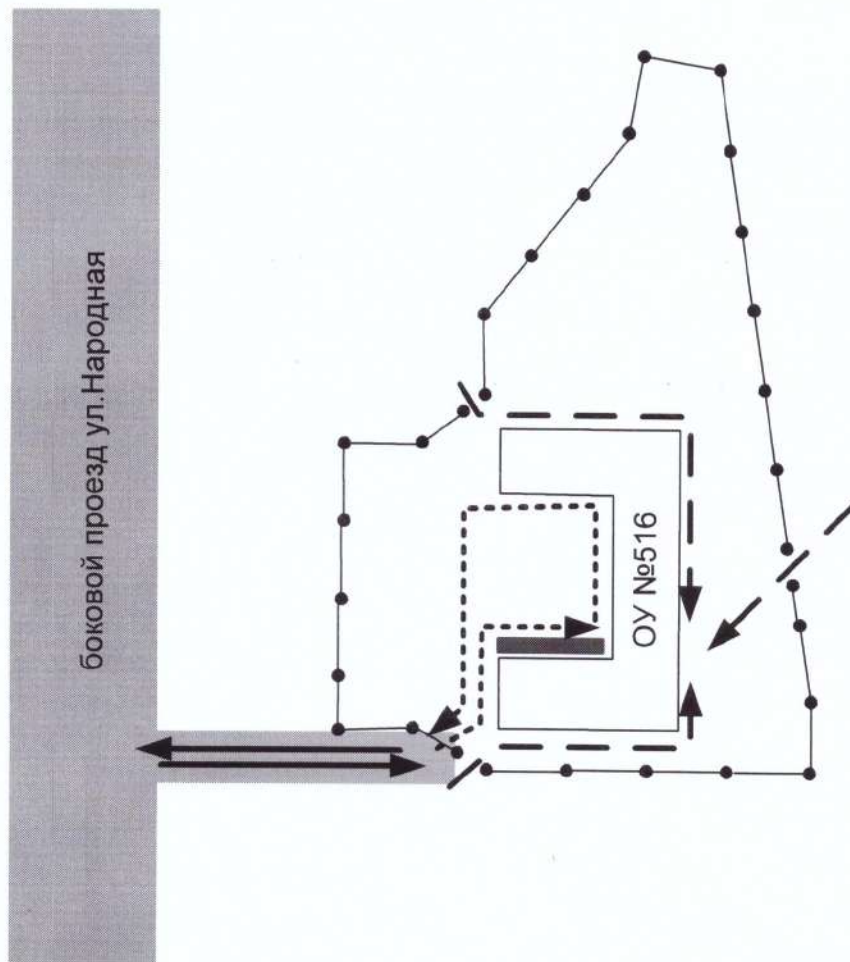


Схема маршрутов движения организованных групп детей от ГБОУ СОШ №516 к наиболее часто посещаемым объектам в ходе учебного процесса (ПДДТ, бассейн)

На схеме указан безопасный маршрут движения детей от ГБОУ СОШ №516 к ПДДТ, бассейну и обратно.

Данная схема должна использоваться преподавательским составом при организации движения групп детей к местам проведения занятий вне территории ГБОУ СОШ №516.

Пути движения транспортных средств к местам разгрузки/погрузки и рекомендуемые пути передвижения детей по территории ГБОУ СОШ №516



- въезд/выезд грузовых транспортных средств



- движение грузовых транспортных средств по территории образовательного учреждения



- движение детей и подростков на территории образовательного учреждения



- место разгрузки/погрузки



### Схемы пути движения транспортных средств к местам разгрузки/погрузки

На схеме указывается траектория движения транспортного средства на территории ГБОУ СОШ №516, в том числе место погрузки/разгрузки, а также безопасный маршрут движения детей во время погрузочно-разгрузочных работ.

В целях обеспечения безопасного движения детей по территории ГБОУ СОШ №516 необходимо исключить пересечение пути движения детей и пути движения транспортных средств.